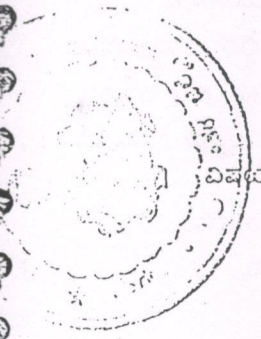


ಅನುಬಂಧ-೧೦

ಸಂ.ಎಎಲ್‌ಎಸ್ (ಸಿ)ಎಸ್‌ಆರ್ ೨೮೦/೨೦೦೫-೦೬  
೨೪೦/೦೫-೦೬

ಬೆಂಗಳೂರು ಬೆಂಗಳೂರು ಗ್ರಾಮಾಂತರ  
ಬೆಂಗಳೂರು, ದಿನಾಂಕ ೨೫.೦೮  
೨೫-

ಅಧಿಕೃತ ಜ್ಞಾಪನ



ಬೆಂಗಳೂರು ಗ್ರಾಮಾಂತರ ಜಿಲ್ಲೆ, ನೆಲಮಂಗಲ ತಾಲ್ಲೂಕು ಕಸಬಾ ಹೋಬ್ಬೆ  
ಗೋರಿನಬೆಲೆ ಗ್ರಾಮದ ಸ.ನಂ.೪೫/೫ ರಲ್ಲಿ ೩-೨೦ ೧/೨ ಎಗು ಮತ್ತು  
ಸ.ನಂ. ೪೫/೬ರಲ್ಲಿ ೩-೧೯ ಎಗು ಮತ್ತು ೦-೧೦ ಗುಂಟೆ ಎ ಖರಾಬು  
ಸೇರಿ ಒಟ್ಟು ೭-೦೯ ೧/೨ ಎಗು ವಿಸ್ತೀರ್ಣದ ವ್ಯವಸಾಯೇತರ ಜಮೀನನ್ನು  
ವ್ಯವಸಾಯೇತರ ವಾಸದ ಉದ್ದೇಶಕ್ಕಾಗಿ ಭೂ ಪರಿವರ್ತನೆ ಕೋರಿ  
ಶ್ರೀ.ಆರ್.ಎಸ್.ಮೂರ್ತಿರವರು ಸಲ್ಲಿಸಿರುವ ಅರ್ಜಿಯ ದಿನಾಂಕ  
೨೬.೧೨.೨೦೦೬

- ಉಲ್ಲೇಖ: ೧ ತಹಶೀಲ್ದಾರ್, ನೆಲಮಂಗಲ ತಾಲ್ಲೂಕುರವರ ವರದಿ ಸಂಖ್ಯೆ  
ಎಎಲ್‌ಎಸ್‌ಸಿಆರ್ ೯೮/೦೫-೦೬ ದಿನಾಂಕ ೧೭.೦೩.೨೦೦೬
- ೨ ಭೂ ಪರಿವರ್ತನಾ ಶುಲ್ಕ ರೂ ೩೧೫೩೬.೦೦, ೦-೧೦ ಗುಂಟೆ ಎ  
ಖರಾಬ್ ಜಮೀನಿನ ಮೌಲ್ಯಕ್ಕೆ ೩೫೦೦೦.೦೦ ಮತ್ತು ಪೋಡಿ ಶುಲ್ಕ ರೂ  
೧೩೦.೦೦ ಒಟ್ಟು ೩೫೧೩೬.೦೦ ಗಳನ್ನು ಬೆಲನ್ ನಂ.೨೬ ಮತ್ತು ೨೭  
ದಿನಾಂಕ ೧೩.೬.೨೦೦೬ ರಂದು ಎಸ್.ಬಿ.ಎಂ. ನೆಲಮಂಗಲ ಶಾಖೆಗೆ  
ಅರ್ಜಿದಾರರು ಜಮಾ ಮಾಡಿರುತ್ತಾರೆ.
- ೩ ಏಕೆವಾಕ್ಯ ಸಮಿತಿಯ ನಡವಳಿಗಳ ದಿನಾಂಕ ೦೬.೦೫.೨೦೦೬
- ೪ ಸದಸ್ಯ ಕಾರ್ಯದರ್ಶಿಗಳು, ನೆಲಮಂಗಲ ಯೋಜನಾ ಪ್ರಾಧಿಕಾರ,  
ನೆಲಮಂಗಲ ರವರ ಪತ್ರ ಸಂಖ್ಯೆ ಸಿಬಿಎಸ್/ಎನ್‌ಒಸಿ/೧೫೫/೦೫-೦೬  
ದಿನಾಂಕ ೧೩.೬.೨೦೦೬

-||-

ಶ್ರೀ.ಆರ್.ಎಸ್.ಮೂರ್ತಿರವರು ನೆಲಮಂಗಲ ತಾಲ್ಲೂಕು ಕಸಬಾ ಹೋಬ್ಬೆ ಗೋರಿನಬೆಲೆ ಗ್ರಾಮದ  
ಸ.ನಂ.೪೫/೫ ರಲ್ಲಿ ೩-೨೦ ೧/೨ ಎಗು ಮತ್ತು ಸ.ನಂ.೪೫/೬ರಲ್ಲಿ ೩-೧೯ ಎಗು ಮತ್ತು ೦-೧೦ ಗುಂಟೆ ಎ  
ಖರಾಬು ಸೇರಿ ಒಟ್ಟು ೭-೦೯ ೧/೨ ಎಗು ವಿಸ್ತೀರ್ಣದ ವ್ಯವಸಾಯೇತರ ಜಮೀನನ್ನು ವ್ಯವಸಾಯೇತರ ವಾಸದ  
ಉದ್ದೇಶಕ್ಕಾಗಿ ಭೂ ಪರಿವರ್ತನೆ ಕೋರಿ ದಿನಾಂಕ ೨೬.೧೨.೨೦೦೬ ರಂದು ಅರ್ಜಿ ಸಲ್ಲಿಸಿರುವರು. ಸದರಿ  
ಅರ್ಜಿದಾರರು ಅಗತ್ಯ ಶುಲ್ಕ ರೂ ೩೫೧೩೬.೦೦ ಶುಲ್ಕವನ್ನು ಸಂದಾಯ ಉಲ್ಲೇಖ (೨)ರನ್ವಯ ಮಾಡಿರುವರು.

ಸದರಿಯವರ ಕೋರಿಕೆಯನ್ನು ಕರ್ನಾಟಕ ಭೂ ಕಂದಾಯ ಅಧಿನಿಯಮ ೧೯೬೪ರ ಕೆಲವು ಲೇಖನ ಮತ್ತು  
ಅದರ ಉಪಬಂಧಗಳನ್ನು ಒದಲಾದ ಕರ್ನಾಟಕ ಮುನ್ಸಿಪಾಲಿಟಿ ಕಾಯ್ದೆ /ಕಾರ್ಪೊರೇಷನ್ ಕಾಯ್ದೆ/ವಿಧಿಯಡಿ  
ಹಾಯ್ಬಯಲ್ಲಿನ ಹಾಗೂ ಕರ್ನಾಟಕ ಕಂಟ್ರಿ ಟೌನ್ ಪ್ಲಾನಿಂಗ್ ಕಾಯ್ದೆಯಲ್ಲಿನ ಅವಕಾಶಗಳನ್ನು ಆನುಸರಿಸಿ  
ಪರಿಶೀಲಿಸಲಾಗಿದೆ. ಅರ್ಜಿದಾರರು ಅಭ್ಯವಹಿಸಿದ ಅಗತ್ಯ ದಾಖಲೆಗಳನ್ನು ಪರಿಶೀಲನೆಗೆ ಒಳಪಡಿಸಿ ಸಂಬಂಧಿತ



ಕುಟುಂಬ ಅನುಷ್ಠಾನಗಳಲ್ಲಿನ ವಿಲ್ಲ ಸಂಬಂಧಿತ ಪದವಿಗಳನ್ನು ಪೂರೈಸಿರುವ ಬಗ್ಗೆ ಏರ್ಪಾಡು ಸಮಿತಿಯವರು ಮೇಲ್ಕಂಡ ಕಾಯ್ದೆ ಮತ್ತು ನಿಯಮಗಳಲ್ಲಿನ ಪರತ್ಯುಗಳನ್ನು ಪಾಲಿಸಿರುವ ಬಗ್ಗೆ ಮನದಟ್ಟು ಮಾಡಿಕೊಂಡಿರುವರು.

ಅರ್ಜಿದಾರರು ಪ್ರಾಥಮಿಕ ಅಧಿಕಾರಿಯವರಿಂದ ಅನುಮೋದಿತ ಬಡಾವಣೆ ಯೋಜನೆ ಮತ್ತು ನಕ್ಷೆಯನ್ನು ಸಹ ಸಲ್ಲಿಸಿರುವರು. ಏರ್ಪಾಡು ಸಮಿತಿಯ ಅರ್ಜಿದಾರರು ಅಗತ್ಯ ಕ್ರಮ ಕೈಗೊಂಡಿರುವ ಬಗ್ಗೆ ತೃಪ್ತಿ ಹೊಂದಿದ್ದು, ಶ್ರೀ.ಆರ್.ಎಸ್.ಮೂರ್ತಿರವರು ನೆಲಮಂಗಲ ತಾಲ್ಲೂಕು ಕಸಬಾ ಹೊಬಳ ಗೋರಿನಬೆಲೆ ಗ್ರಾಮದ ಸ.ನಂ.೪೫/೫ ರಲ್ಲಿ ೨-೨೦ ೧/೨ ಎಗು ಮತ್ತು ಸ.ನಂ.೪೫/೬ರಲ್ಲಿ ೨-೦೫ ಎಗು ಮತ್ತು ೦-೧೦ ಗುಂಟೆ ಎ ಎರಾಬು ಸೇರಿ ಒಟ್ಟು ೭-೦೫ ೧/೨ ಎಗು ಈ ಕೆಳಕಂಡ ಪರತ್ಯುಗಳಿಗೆ ಒಳಪಟ್ಟಿ ವಾಸದ ಉದ್ದೇಶಕ್ಕೆ ಭೂ ಪರಿವರ್ತನೆ ನೀಡಲಾಗಿದೆ.

1. ಈ ಭೂ ಪರಿವರ್ತನಾ ಜಮೀನನ್ನು ವಾಸದ ಉದ್ದೇಶಕ್ಕಾಗಿ ಪಾವತಿಯಾಗಬೇಕೆಂದು ಅರ್ಜಿದಾರರು ಪೂರ್ವಾಸುಮತಿ ಇಲ್ಲದ ಬೇರೆ ಉದ್ದೇಶಕ್ಕಾಗಿ ಉಪಯೋಗಿಸಬಾರದು.
2. ಈ ಜಮೀನಿನಲ್ಲಿ ಅನುಮೋದನೆಗೊಂಡ ಪಕ್ಕಿಗೆ ಇರುವ ಅಡ್ಡಗಲ ಪಕ್ಕವ್ಯಾಪ್ತಿ ಮತ್ತು ಸಂಬಂಧಿಸಿದ ಜಮೀನಿನಲ್ಲಿ ಲೇ ಔಟ್ ಪ್ಲಾನಿಗೆ ಅನುಮೋದನೆ ವಡದಿರುವಂತೆ ಬಗ್ಗುವಡಿಸಿದ ಗಾತ್ರದ ನಿರೀತಿಯನ್ನು ಮಾತ್ರ ಪರಿಚಾರ ಮಾಡತಕ್ಕದ್ದು.
3. ಇತರೆ ಅವಶ್ಯಕವಾದ ರಸ್ತೆ ಬಾಗ, ರಸ್ತೆ ಮಾರ್ಬನ್, ಪಾಲಿ ಹಾಗೆ ಇತ್ಯಾದಿಗಳನ್ನು ನೆಲಮಂಗಲ ಯೋಜನಾ (ಪ್ರಾಥಮಿಕ/ನಗರಪಾಲಿಕೆ/ಇತ್ಯಾದಿ)ರವರಿಂದ ಅನುಮೋದಿಸಲ್ಪಟ್ಟ ಬಡಾವಣೆ ನಕ್ಷೆ ಪ್ರಕಾರ ಹಾಗೂ ನಿದಿಷ್ಟಪಡಿಸಿದ ನಿಯಮಗಳ ರೀತ್ಯಾ ಸದರಿ ಉದ್ದೇಶಕ್ಕಾಗಿ ಕಾಯ್ದಿರಿಸತಕ್ಕದ್ದು.
4. ಸಾರ್ವಜನಿಕ ಹಿತದೃಷ್ಟಿಯಿಂದ ಸದರಿ ಜಮೀನಿನಲ್ಲಿನ ನಿವೇಶನದಾರಿಗೆ ನಾಗರಿಕ ಸೌಲಭ್ಯಗಳಾದ ವಿದ್ಯುಚ್ಛಕ್ತಿ ನೀರು ಸರಬರಾಜು ಒಳಚರಂಡಿ ವ್ಯವಸ್ಥೆ ಇತ್ಯಾದಿಗಳನ್ನು ಆರೋಗ್ಯ ಸ್ವರ್ಮಲೀಕರಣ ಸಾರ್ವಜನಿಕ ಆನುಕೂಲತೆ ಹಾಗೂ ಭದ್ರತೆಗಳ ಉದ್ದೇಶದಿಂದ ಈ ಎಲ್ಲಾ ಸೌಲಭ್ಯಗಳನ್ನು ಕಾನೂನು ರೀತ್ಯಾ ಒದಗಿಸಿದ ನಂತರವೇ ನಿವೇಶನಗಳ ಹಂಚಿಕೆ/ಪರಿಚಾರ ಮಾಡತಕ್ಕದ್ದು.
5. ಈ ಜಮೀನಿಗೆ ತಾಕು ಫೂಟ್ ಏರಾಬ್ ಜಮೀನಿದ್ದಲ್ಲಿ ಕರ್ನಾಟಕ ಭೂ ಕಂದಾಯ ಕಾಯಿದೆ ೧೯೭೪ರ ಕಲಂ ೭೭ರಂತೆ ಸರ್ಕಾರದ ಉದ್ದೇಶಕ್ಕಾಗಿ ಕಾಯ್ದಿರಿಸತಕ್ಕದ್ದು. ಹಾಗೂ ಪ್ರಸ್ತುತ ಭೂ ಪರಿವರ್ತನೆಗೆ ಒಳಪಟ್ಟಿರುವ ಸರ್ವೆ.ನಂ. 45/6 ರಲ್ಲಿನ ೦-೧೦ ಗುಂಟೆ ಎ ಎರಾಬು ವಿಸ್ತೀರ್ಣಕ್ಕೆ ಮಾರುಕಟ್ಟೆ ದರ - ಮತ್ತು ಭೂ ಪರಿವರ್ತನೆ ಶುಲ್ಕ ರೂ ೨,೫೦೦೦.೦೦ ಪಾವತಿಸಿಬಿಡಲಾಗಿದ್ದು ವಾಸದ ಉದ್ದೇಶಕ್ಕಾಗಿ ಬಳಸಲು ಭೂ ಪರಿವರ್ತನೆ ನೀಡಿದೆ. ಹಾಗೂ ಸರ್ವೆ.ನಂ. 45/6 ರಲ್ಲಿನ ೦-೦೨ ಗುಂಟೆ ವಿಸ್ತೀರ್ಣ ಬಿ ಎರಾಬಿನಲ್ಲಿ ಬರುವ ಕಾರಣ ಇದನ್ನು ಸಾರ್ವಜನಿಕ ಉದ್ದೇಶಕ್ಕಾಗಿ ಮೀಸಲಿರಿಸಲಾಗಿದೆ. ಈ ವಿಸ್ತೀರ್ಣದ ಮೇಲೆ ಅರ್ಜಿದಾರರಿಗೆ ಯಾವುದೇ ಹಕ್ಕು ಇರುವುದಿಲ್ಲ. ಈ ಬಿ ಎರಾಬಿನ ವಿಸ್ತೀರ್ಣದ ಹಕ್ಕು ಯಾವಾಗಲೂ ಸರ್ಕಾರಕ್ಕೆ ಸೇರಿರುತ್ತದೆ. ತಹಸೀಲ್ದಾರರವರು ಈ ಬಾಬು ಅರ್.ಟಿ.ಸಿ.ಯಲ್ಲಿ ಸೃಷ್ಟಿವಾಗಿ ನಮೂದಿಸತಕ್ಕದ್ದು.
6. ಲೋಕೋಪಯೋಗಿ ಇಲಾಖೆಯವರು ಶಾಸನಾತ್ಮಕವಾಗಿ ನಿರ್ದೇಶಿಸಿರುವಂತೆ ಈ ಜಮೀನಿನಲ್ಲಿ ಕಟ್ಟಲು ಉದ್ದೇಶಿಸಿರುವ ಕಟ್ಟಡವು ರಾಷ್ಟ್ರೀಯ ಹಾಗೂ ರಾಜ್ಯ ಹೆದ್ದಾರಿಗಳಿಗೆ ಸಂಬಂಧಿಸಿದಂತೆ ರಸ್ತೆಯ ಪಾರ್ಶ್ವಭಾಗದಿಂದ ನಿಗದಿಪಡಿಸಿದ ಅಂತರವನ್ನು ಮತ್ತು ಬೆಲ್ಲ ಹೆದ್ದಾರಿಗೆ ಸಂಬಂಧಿಸಿದಂತೆ ರಸ್ತೆಯ ಪಾರ್ಶ್ವಭಾಗದಿಂದ ನಿಗದಿಪಡಿಸಿದ ಅಂತರವನ್ನು ಕಾದಿರಿಸಬೇಕು. ಹಾಗೂ ಈ ಪಾಲಿ ಪ್ರದೇಶದಲ್ಲಿ ಯಾವುದೇ ಕಟ್ಟಡವನ್ನು ಕಟ್ಟಬಾರದು.



ಬೆಡ್‌ರೂಲ್ ವಿವರ

ಬೆಂಗಳೂರು ಗ್ರಾಮಾಂತರ ಜಿಲ್ಲೆ, ನೆಲಮಂಗಲ ತಾಲ್ಲೂಕು ಕಸಬಾ ಹೋಬಳಿ ಗೋರಿನಬೆಲೆ ಗ್ರಾಮದ ಸ.ನಂ.೪೫/೫ ರಲ್ಲಿ ೩-೨೦ ಗ/೨ ಎಗು ಮತ್ತು ಸ.ನಂ.೪೫/೬ರಲ್ಲಿ ೩-೧೯ ಎಗು ಮತ್ತು ೦-೧೦ ಗುಂಟೆ ಫಿ ಏರಾಬು ಸೇರಿ ಒಟ್ಟು ೭-೦೯ ಗ/೨ ಎಗು (ಏಳು ಎಕರೆ ಒಂಭತ್ತುವರೆ ಗುಂಟೆ) ವಿಸ್ತೀರ್ಣಕ್ಕೆ ಭೂ ಪರಿವರ್ತನಾ ಚಮೀನಿಗೆ ಬಿಡುಗಡೆ

ಪೂರ್ವಕ್ಕೆ	ಅರ್ಜಿದಾರರ ಜಮೀನು ಸರ್ವೆ.ನಂ. ೪೫/೫
ಪಶ್ಚಿಮಕ್ಕೆ	ಅರ್ಜಿದಾರರ ಜಮೀನು ಸರ್ವೆ.ನಂ. ೪೫/೬
ಉತ್ತರಕ್ಕೆ	ಗೋರಿನಬೆಲೆ ರಸ್ತೆ
ದಕ್ಷಿಣಕ್ಕೆ	ಖಾಸಗಿ ಜಮೀನು

ಸಹಿ/-

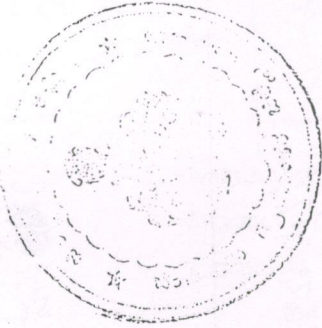
(ಡಿ.ಕೆ.ರಂಗಸ್ವಾಮಿ)

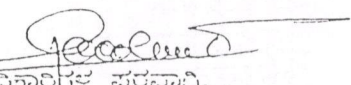
ಜಿಲ್ಲಾಧಿಕಾರಿಗಳು

ಬೆಂಗಳೂರು ಗ್ರಾಮಾಂತರ ಜಿಲ್ಲೆ

ಪ್ರತಿಯನ್ನು ಮುಂದಿನ ಸೂಕ್ತ ಕ್ರಮಕ್ಕಾಗಿ ಕೆಳಕಂಡವರಿಗೆ ಕಳುಹಿಸಿದೆ.

1. ತಹಶೀಲ್ದಾರ್, ನೆಲಮಂಗಲ ತಾಲ್ಲೂಕುರವರಿಗೆ ಮಾಲ ಕಡತ ಹಾಗೂ ಬೆಲೆಮಾಂದಿಗೆ ಕಳುಹಿಸುತ್ತಾ ಈ ಆದೇಶದ ಪ್ರಕಾರ ಸಂಬಂಧಪಟ್ಟ ಸ.ನಂ. ಭೂ ಪರಿವರ್ತನೆಯಾಗಿದೆ ಎಂದು ಸಂಬಂಧಪಟ್ಟ ಆರ್.ಟಿ.ಸಿಯಲ್ಲಿ ನಮೂದಿಸತಕ್ಕದ್ದು ಮತ್ತು ಈ ಜಮೀನಿಗೆ ಖಾತೆದಾರರ ಲೆಕ್ಕದಲ್ಲಿ ಸವರಿ ಜಮೀನಿನ ಭೂ ಕಂದಾಯವನ್ನು ಸಡಿಲಗೊಳಿಸುವುದು
2. ಸಹಸ್ರ ಕಾರ್ಯದರ್ಶಿಗಳು, ನೆಲಮಂಗಲ ಯೋಜನಾ ಪ್ರಾಧಿಕಾರ, ನೆಲಮಂಗಲ
3. ೨೦೧೫.೨೦೦೬ರ ಏಕಗವಾಹಿ ಸಮಿತಿಯಲ್ಲಿನ ಇಲಾಖೆಗಳ ಸಂಬಂಧಿತ ಅಧಿಕಾರಿಗಳಿಗೆ
4. ಅರ್ಜಿದಾರರಾದ ಶ್ರೀ.ಆರ್.ಎಸ್.ಮೂರ್ತಿ, ಸಂ. ೯೫೮, ೨ನೇ ಮೈನ್, ೪ನೇ ಬ್ಲಾಕ್, ರಾಜಾಜಿನಗರ ಬೆಂಗಳೂರು -೧೦
5. ಹೆಚ್ಚಿನ ಪ್ರತಿ



  
 ಜಿಲ್ಲಾಧಿಕಾರಿಗಳ ಪರವಾಗಿ,  
 ಬೆಂಗಳೂರು ಗ್ರಾಮಾಂತರ ಜಿಲ್ಲೆ



7. ಈ ಭೂಪರಿವರ್ತನಾ ಚರ್ಮಿನಲ್ಲಿ ಸ್ಥಾಪಿಸಲಾಗುವ ಕೈಗಾರಿಕಾ ಕ್ಷೇತ್ರಗಳು ಪೂರ್ವದಕ್ಷಿಣ ಮತ್ತು ಪಶ್ಚಿಮ ಕಡೆ ಕೆಲ ಶೇಕಡೆಗಳನ್ನು ಪರಿಣಾಮಕಾರಿಯಾಗಿ ತಡೆಗಟ್ಟಿ ಸಾರ್ವಜನಿಕ ಆರೋಗ್ಯಕ್ಕೆ ಯಾವುದೇ ರೀತಿಯ ಹಾನಿಯಾಗದಂತೆ ಹಾಗೂ ಪರಿಸರ ಮಾಲಿನ್ಯವಾಗದಂತೆ ನೋಡಿಕೊಳ್ಳುವುದು. ವಾಸದ ಉದ್ದೇಶಕ್ಕಾಗಿ ಭೂ ಪರಿವರ್ತನಾ ಚರ್ಮಿನಲ್ಲಿ ಸ್ಥಾಪಿಸುವ ಕೈಗಾರಿಕಾ ಘಟಕಗಳು ಕರ್ನಾಟಕ ಮಾಲಿನ್ಯ ನಿಯಂತ್ರಣ ಉಪಯೋಗಿಸಿಕೊಳ್ಳುತ್ತವೆ.
8. ಕಡಲೆ ಬಡಾವಣೆಗೆ ಹೋಗಲು ಸಂಪರ್ಕ ರಸ್ತೆಯನ್ನು ಅನುಮೋದಿತ ಬಡಾವಣೆ ನಕ್ಷೆಯಲ್ಲಿರುವ ರೀತಿಯ ನಿರ್ಮಿಸತಕ್ಕದ್ದು.
9. ಬಡಾವಣೆಯೊಳಗೆ ಅಂತರಿಕ ರಸ್ತೆಗಳನ್ನು ಅಗಲಕ್ಕೆ ಅನುಮೋದನೆ ಏರ್ಪಡಿಸಿ ಸಮಿತಿಯಲ್ಲಿ ಪ್ರಾದೇಶಿಕ ಇಲಾಖೆಯವರು ಅನುಮೋದನೆ ನೀಡಿರುವಂತೆ ಮಾತ್ರ ನಿರ್ಮಿಸತಕ್ಕದ್ದು.
10. ಸಾರ್ವಜನಿಕ ಉಪಯೋಗಕ್ಕಾಗಿ ನಿಗದಿತವಿಲ್ಲದ ಈ ಕೆಳಕಂಡ ನಿವೇಶನಗಳನ್ನು ಸಂಬಂಧಿತ ಅಧಿಕಾರಿಗಳಿಗೆ ಹಸ್ತಾಂತರಿಸಿ ಸಂಬಂಧವಾಗಿ ಮಾಡಿಸಿಕೊಡತಕ್ಕದ್ದು.

ನಿವೇಶನಗಳು	ಉದ್ದೇಶ	ವಿಸಯಗಳು	ಒಟ್ಟು	ಶೇಕಡಾವಾರು
	ವಾಸದ	Residential	15674.11	53.50
		Commercial	427.74	1.46
		Park	2935.60	10.02
		C.A	1464.87	5.00
		Roads	8795.08	30.02
		Total	29297.40	100.00

11. ಬಡಾವಣೆಯ ನಕ್ಷೆಯಲ್ಲಿ ಅನುಮೋದನೆಗೊಂಡ ವಿವಿಧ ಗುತ್ತದ ಬಟ್ಟು ನಿವೇಶನಗಳು ಈ ಕೆಳಕಂಡಂತಿವೆ:

ನಿವೇಶನದ ಗುತ್ತ	ಸಂಖ್ಯೆ
1) 9mx12m	78
2) Odd Sites	53 (ಶೇಕಡೆ)
Total	131

12. ಬಡಾವಣೆ ರೂಪ ರೇಶಿಂಗ್ ಮತ್ತು ನಕ್ಷೆಗೆ ಅನುಮೋದನೆ ನೀಡುವ ಪ್ರಾಧಿಕಾರವು ಬಡಾವಣೆಯಲ್ಲಿ ಮೂಲಭೂತ ಸೌಕರ್ಯಗಳು ಪ್ರಾಧಿಕೃತ ನಿಯಮಗಳಿಗೆ ಅನುಗುಣವಾಗಿ ಇರುವ ಬಗ್ಗೆ ಮತ್ತು ಭೌತಿಕವಾಗಿ ಬಡಾವಣೆ ರಚನೆಯಾಗಿರುವ ಬಗ್ಗೆ ಪರಿಶೀಲಿಸಿಕೊಂಡು ನಿಯಮಗಳಂತೆ ಮಾರಾಟಕ್ಕೆ ನಿವೇಶನಗಳನ್ನು ಸದರಿ ಪ್ರಾಧಿಕಾರವು ಬಿಡುಗಡೆ ಪತ್ರ ಅನುಮತಿ ಪತ್ರ ನೀಡತಕ್ಕದ್ದು. ಅನುಮತಿ ಪತ್ರವಿಲ್ಲದೆ ನಿವೇಶನ ಪರಿಚಾರ ನಿಷೇಧಿಸಿದೆ.
13. ಭೂ ಪರಿವರ್ತನಾ ಪತ್ರ, ಬಡಾವಣೆ ಅನುಮೋದನೆ ಪತ್ರ, ಅನುಮೋದಿತ ಬಡಾವಣೆ ನಕ್ಷೆ ಹಾಗೂ ಹಾಗೂ ಬಡಾವಣೆಯಲ್ಲಿ ಮೂಲಭೂತ ಸೌಕರ್ಯ ಶಾಸನಾತ್ಮಕವಾಗಿ ರಚನೆಯಾದ ಬಗ್ಗೆ ನೀಡಿದ ಪತ್ರಗಳನ್ನು ಹಾಜರುಪಡಿಸಿ ನಿವೇಶನಗಳನ್ನು ಸಂಬಂಧವಾಗಿ ಮಾಡಿಸಿಕೊಳ್ಳತಕ್ಕದ್ದು.
14. ಮೇಲ್ಕಂಡ ಯಾವುದೇ ಪರಸ್ತುಗಳನ್ನು ಉಲ್ಲಂಘಿಸಿದಲ್ಲಿ ಈ ಭೂ ಪರಿವರ್ತನಾ ಆದೇಶವನ್ನು ಯಾವುದೇ ಸೂಚನೆ ನೀಡದೇ ರದ್ದುಗೊಳಿಸಲಾಗುವುದು. ಮತ್ತು ಕರ್ನಾಟಕ ಭೂಪರಿವರ್ತನಾ ಕಾಯಿದೆ 1964ರ ಕಲಂ 14ರಂತೆ ದಂಡ ಶುಲ್ಕವನ್ನು ವಿಧಿಸಲು ಮುಂದಿನ ಕ್ರಮ ತೆಗೆದುಕೊಳ್ಳಲಾಗುವುದು. ಅಲ್ಲದೇ ಚರ್ಮಿನಲ್ಲಿ ಅನಧಿಕೃತವಾಗಿ ಕಟ್ಟಡ ಕಟ್ಟಡಗಳನ್ನು ಯಾವುದೇ ಪರಿಹಾರ ನೀಡದೇ ಕೆಡವಲು ಕ್ರಮ ತೆಗೆದುಕೊಳ್ಳಲಾಗುವುದು. ಹಾಗೂ ಅದಕ್ಕೆ ತಗಲುವ ವೆಚ್ಚವನ್ನು ಭೂ ಕಂದಾಯ ದಾಖಲೆ ಮತ್ತು ಮಾರ್ಕೆಟಿಂಗ್ ವಿಭಾಗದ ಮೂಲಕವಾಗುವುದು.
15. ಕರ್ನಾಟಕ ರಾಜ್ಯಮಾಲಿನ್ಯ ನಿಯಂತ್ರಣ ಮಂಡಳಿಯಿಂದ ಸಮಿತಿ ಪತ್ರ ವಹಿಯು ಪರಿಶೀಲನೆ ಬೇಕಾದರೆ.